



पुनर्वसन प्राधिकरण

0700L/0W/2020/24480

उपजिल्हाधिकारी (पू.उ.) कक्ष, झोपडा मुंबई
जा.क्र.झोपडा/उजि/३क/जाहिर सुचना/प्र.क्र. १८४ /२०२०
दिनांक :- 25 NOV 2020

जाहीर सुचना

सदर जाहीर सुचनेद्वारे कळविण्यात येत आहे की, अर्जदार संस्थेचे मुख्य प्रवर्तक श्री. शारदाप्रसाद सलगु गुप्ता यांनी मौजे-चेंबुर, तालुका-कुर्ला येथील न.भु.क्र. ६२९,६२९/१ ते १८ या मिळकतीवरील शिवसागर एस.आर.ए. सहकारी गृहनिर्माण संस्थेच्या झोपडपट्टीचे क्षेत्र महाराष्ट्र झोपडपट्टी (सुधारणा, निर्मुलन व पुर्नविकास) अधिनियम १९७९ चे कलम ३क (१) अंतर्गत झोपडपट्टी पुनर्वसन क्षेत्र घोषित करणे बाबत विनंती अर्ज दाखल केला आहे.

अर्जदार यांनी अर्जासोबत सादर केलेल्या कागदपत्रांचे आधारात मिळकतीचा तपशिल खालीलप्रमाणे आहे.

मौजे-किरोळ, तालुका-कुर्ला

अनु. क्र.	न.भु.क्र.	मिळकत पत्रिकेनुसार मुळधारक	मिळकत पत्रिकेनुसार क्षेत्र (चौ.मी.)	“झोपडपट्टी पुनर्वसन क्षेत्र” म्हणून घोषित करावयाचे क्षेत्र (चौ.मि.)
१	२	३	४	५
१.	६२९	१.श्रीम.नर्मदाबेन गोविंद वंजारा २.श्री.ईश्वर गोविंद वंजारा ३.श्री.रमणीक गोविंद वंजारा ४.श्रीम.रमा त्र्यंबक कमखालिया ५.श्रीम. उर्मिला प्रथम कमखालिया ६.श्रीम.नलिनी हरीहर वंजारा	८०३.२	८०३.२
२.	६२९/१ ते १८	धारक १.श्रीम.विनोदिनी मोहन वंजारा २.श्रीम.तर्जनी अशोक शर्मा ३.श्रीम.रुचित जयंत पांजणकर	२०३.८	२०३.८
एकुण			१००७.०	१००७.०

उपरोक्त नमुद मिळकतीपैकी झोपडपट्टी पुनर्वसन क्षेत्र घोषित करणे करीता प्रस्तावित क्षेत्राचा तपशील खालीलप्रमाणे


मौजे- चेंबुर तालुका-कुर्ला

अ. क्र.	गावाचे नांव व नभुक्र	मिळकत पत्रिकेनुसार क्षेत्र (चौ.मी)	झोपडपट्टी पुनर्वसन क्षेत्र म्हणून जाहीर करावयाचे क्षेत्र	चतुःसीमा			
				पूर्व न.भु.क्र.	पश्चिम न.भु.क्र.	दक्षिण न.भु.क्र.	उत्तर न.भु.क्र.
१	२	३	४	५	६	७	९
१	६२९	८०३.२	८०३.२				
२.	६२९/१	१८.४	१८.४	न.भु.क्र. ६३७ व रस्ता	न.भु.क्र. १८२९	न.भु.क्र. ६३७ व रस्ता	न.भु.क्र. ६२८
३	६२९/२	१८.६	१८.६				
४	६२९/३	११.३	११.३				
५	६२९/४	८.०	८.०				
६	६२९/५	१०.१	१०.१				
७	६२९/६	९.५	९.५				
८	६२९/७	१३.५	१३.५				
९	६२९/८	१३.०	१३.०				
१०	६२९/९	१३.७	१३.७				
११	६२९/१०	१०.३	१०.३				
१२	६२९/११	७.०	७.०				
१३	६२९/१२	१३.८	१३.८				
१४	६२९/१३	१०.७	१०.७				
१५	६२९/१४	४.०	४.०				
१६	६२९/१५	९.६	९.६				
१७	६२९/१६	११.८	११.८				
१८	६२९/१७	१५.१	१५.१				
१९	६२९/१८	५.४	५.४				
एकुण		१००७.०	१००७.०				




उपरोक्त नमुद मिळकत झोपडपट्टी पुनर्वसन क्षेत्र घोषित करणेबाबत जमीन मालक अथवा कोणाही हितसंबंधीतांच्या हरकती /आक्षेप असल्यास, त्यांनी आपली हरकत / आक्षेप सदर जाहीर सुचना प्रसिध्द झालेल्या दिनांकापासून ३० दिवसांच्या आत झोपडपट्टी पुनर्वसन प्राधिकरणाकडे लेखी दाखल करणे बाबत कळविण्यात येत आहे.

ठिकाण - बांद्रा (पूर्व), मुंबई उपनगर जिल्हा.



Take 30
25/11/22
(बाळासाहेब तिडके)
उपजिल्हाधिकारी (पू.उ.)
झोपडपट्टी पुनर्वसन प्राधिकरण





SLUM REHABILITATION AUTHORITY

DYWL/OW/2020/24480

Dy. Collector Department, SRA, Mumbai.

Sr.No.SRA/Uji/3C/Public Notice/Case No.184/2019

Date :-

25 NOV 2020

PUBLIC NOTICE

This Public Notice is hereby given to all the concerned to inform that the Application has been received from the Applicant Shri Sharadaprasad Salagu Gupta, Chief Promotor of Shivsagar Co.Op. Housing Society to declare an area of land bearing CTS No. 629/ 1 to 18 of Village-Chembur, Taluka-Kurla as Slum Rehabilitation Area, Under Section 3C(1) of the Maharashtra Slum Area (Improvement, Clearance and Redevelopment) Act, 1971.

The Applicant, along with its Application has submitted the documents in respect of the property as mentioned herein below, the particulars whereof are as under :-

Village-Chembur, Taluka-Kurla

Sr.no	C.T.S No	Area as per property Card	Area as per property Card(sq.mtr)	Area to be declared as slum Rehabilitation Area(sq.mtr)
1	2	3	4	5
१	629	1.Narmadaben govind wanjara 2.Ishwar Govind Wanjara 3.Ramnik Govind Wanjara 4.Rama Tarambak Kamkhaliya 5.Urmila Pratham Kamkhaliya	803.2	803.2
२	629/1 To 18	6.Nalini Harihar Wanjara HOLDER 1.Vinodini Mohan Wanjara 2.Tarjni Ashok Sharma 3.Ruchit Jaywant Panjankar	203.8	203.8
Total			1007.0	1007.0


The particulars of area proposed to be declared as Slum Rehabilitation Area

Village Chembur Taluka Kurla

Sr no	Village & C.T.S No	Area as per property Card (sq.mtr)	Area to be declared as slum Rehabilitation Area (sq.mtr)	Boundaries of S.R.							
				East C.T.S	West C.T.S	South C.TS	North C.TS				
1	629	803.2	803.2								
2	629/1	18.4	18.4	1	2	3	4				
3	629/2	18.6	18.6	467 & Road	1829	637 & Road	628				
4	629/3	11.3	11.3								
5	629/4	8.0	8.0								
6	629/5	10.1	10.1								
7	629/6	9.5	9.5								
8	629/7	13.5	13.5								
9	629/8	13.0	13.0								
10	629/9	13.7	13.7								
11	629/10	10.3	10.3								
12	629/11	7.0	7.0								
13	629/12	13.8	13.8								
14	629/13	10.7	10.7								
15	629/14	4.0	4.0								
16	629/15	9.6	9.6								
17	629/16	11.8	11.8								
18	629/17	15.1	15.1								
19	629/18	5.4	5.4								
TOTAL		1007.0	1007.0								

By this public notice, it is hereby informed that land owner or anybody who claims to have any right, title or interest (if any) or is having any claim/objection in respect of the said declaration of the aforesaid property as "Slum Rehabilitation Area" may submit his/her written objection to Slum Rehabilitation Authority within a period of 30 days from the date of publication of this Notice.

Place :-Bandra (E.) Mumbai Suburban Dist.



Calce 30/11/2000
(Balasaheb Tidke)
Deputy Collector(E.S.)
Slum Rehabilitation Authority